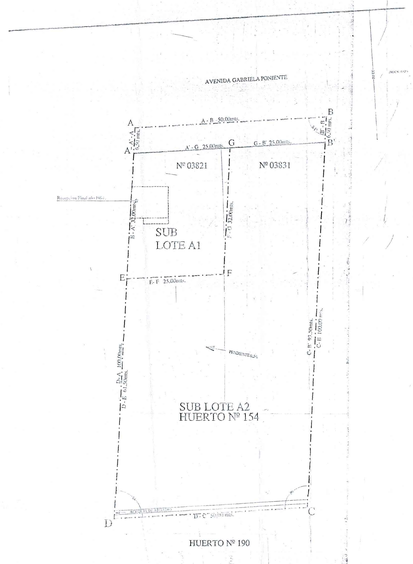

I SITUACION ANTERIOR

ESC. 1/500.

Aprobada segun Resolucion 35/1988.
Plano archivado bajo el Nº13, del año 1964, del Registro de Propiedad del Conservador de Bienes Raíces de Puente Alto.

CUADRO SUPERFICIES I SITUACION ANTERIOR

LOTE	SUPERFICIE UTIL	POLIGONO	SUPERFICIE AFECTA SECION Y URBANIZACION	POLIGONO	SUPERFICIE
LOTE - A1	800,00 mts².	A' - G - F - E - A'.	POR AV. GABRIELA PONIENTE (DEDIT)	A - B - B' - G - A'- A.	325,00 mts².
LOTE - A2	3.875,00 mts².	G - B' - C - D - E - F - G.			

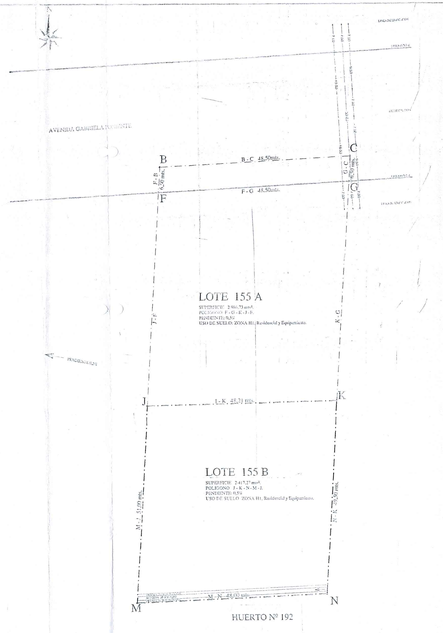

II SITUACION ANTERIOR

ESC. 1/500.

Aprobada segun Resolucion 06/2002.

CUADRO SUPERFICIES II SITUACION ANTERIOR

LOTE	SUPERFICIE BRUTA	POLIGONO
LOTE - 155B	2.417,27 mts².	J - K - N - M - J.

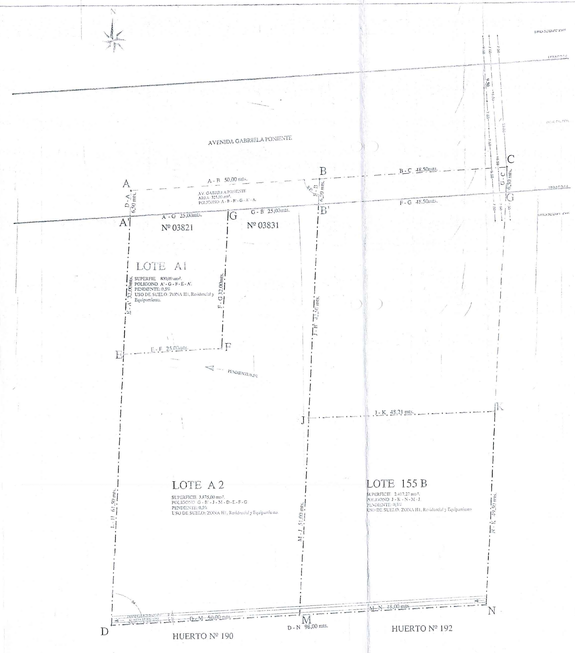

III SITUACION INTERMEDIA

ESC. 1/500.

CUADRO SUPERFICIES III SITUACION INTERMEDIA

LOTE	SUPERFICIE	POLIGONO
LOTE - A1	800,00 mts².	A' - G - F - E - A'.
LOTE - A2	3875,00 mts².	G - B' - J - M - D - E - F - G.
LOTE - 155B.	2.417,27 mts².	J - K - N - M - J.

IV SITUACION ACTUAL

ESC. 1/500.

CUADRO SUPERFICIES IV SITUACION ACTUAL

LOTE UNICO F.	SUPERFICIE NETA	POLIGONO
LOTE UNICO F.	7.692,27 mts².	A' - B' - J - K - N - D - A'.



PERFIL AV. GABRIELA

ESC. 1/200.

DETALLE ACEQUIA DE REGADÍO.

Situación Anterior y Actual

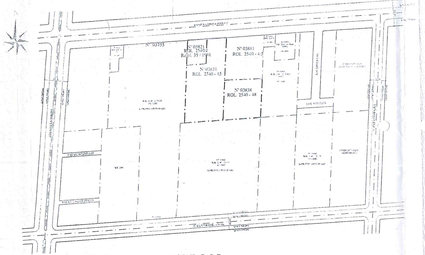

PLANO DE UBICACION

ESC. 1/2000.

TITULO DE LA PROPIEDAD: FUSION DE TERRENOS

UBICACION DE LOS TERRENOS

AVENIDA GABRIELA PONIENTE Nº 03821 ROL SII: 2545-045
AVENIDA GABRIELA PONIENTE Nº 03831 ROL SII: 2545-046

IDENTIFICACION DEL PROPIETARIO

SOCIEDAD DE INVERSIONES E INMOBILIARIA SANTA CLARA LTDA.
RUT: 76.361.760-1
FIRMA

IDENTIFICACION DEL REPRESENTANTE LEGAL

MARGARITA CAISO OSMER
RUT: 6.243.245-8
ENRIQUE CAISO OSMER
RUT: 6.243.246-6
FIRMA

IDENTIFICACION DEL ARQUITECTO

LUIS GONZALEZ LEIVA
RUT: 15.146.967-4
LUIS A. GONZALEZ LEIVA ARQUITECTO
FIRMA

Notas del Arquitecto

1.- El arquitecto certifica que no existen restricciones en el terreno tales como, lineas de tendido eléctrico, quebradas, pozos de ANDEC, ductos u otros.

2.- Las cotas indicadas prevalecen sobre el dibujo

3.- La pendiente del terreno es de un 0,5%

4.- El arquitecto que suscribe se hace responsable de toda la información que se presenta en el plano.

5.- De acuerdo a Certificado S/Nº, de fecha 13.06.2013, emitido por el Departamento de Construccion de esta Direccion de Obras Municipales, la urbanización por Av. Gabriela Poniente se encuentra suficiente.

APROBACION DEFINITIVA

Nº 53 17 SEP 2014

DIRECTOR DE OBRAS MUNICIPALES

ARCHIVO: DOCUMENTOS

CERTIFICO QUE ESTE PLANO ES COPIA FIEL DEL QUE HE ARCHIVADO BAJO EL Nº 3172
PUENTE ALTO, 17 DE octubre DE 2014.