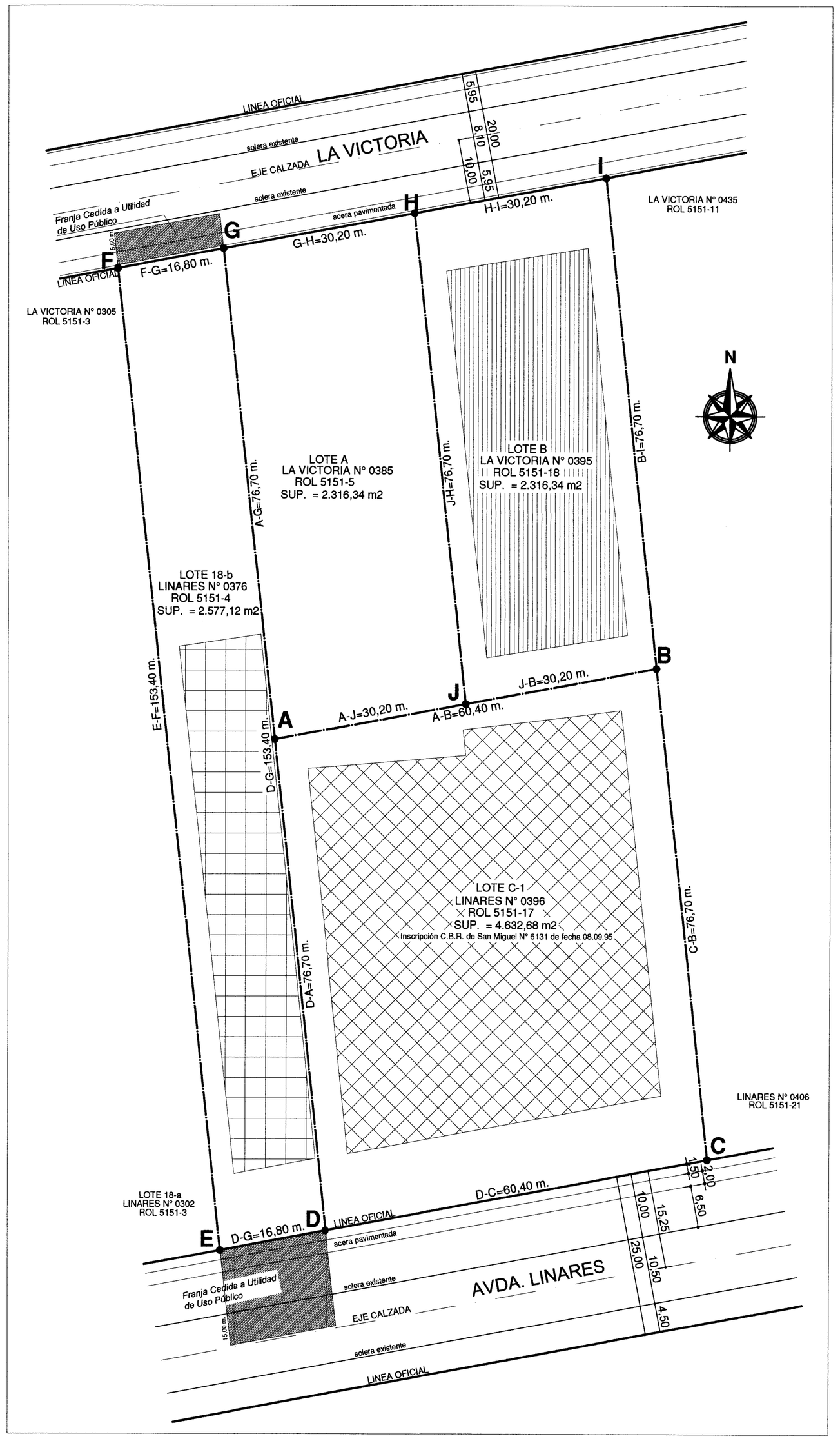

SITUACION ACTUAL

ESC. 1:500

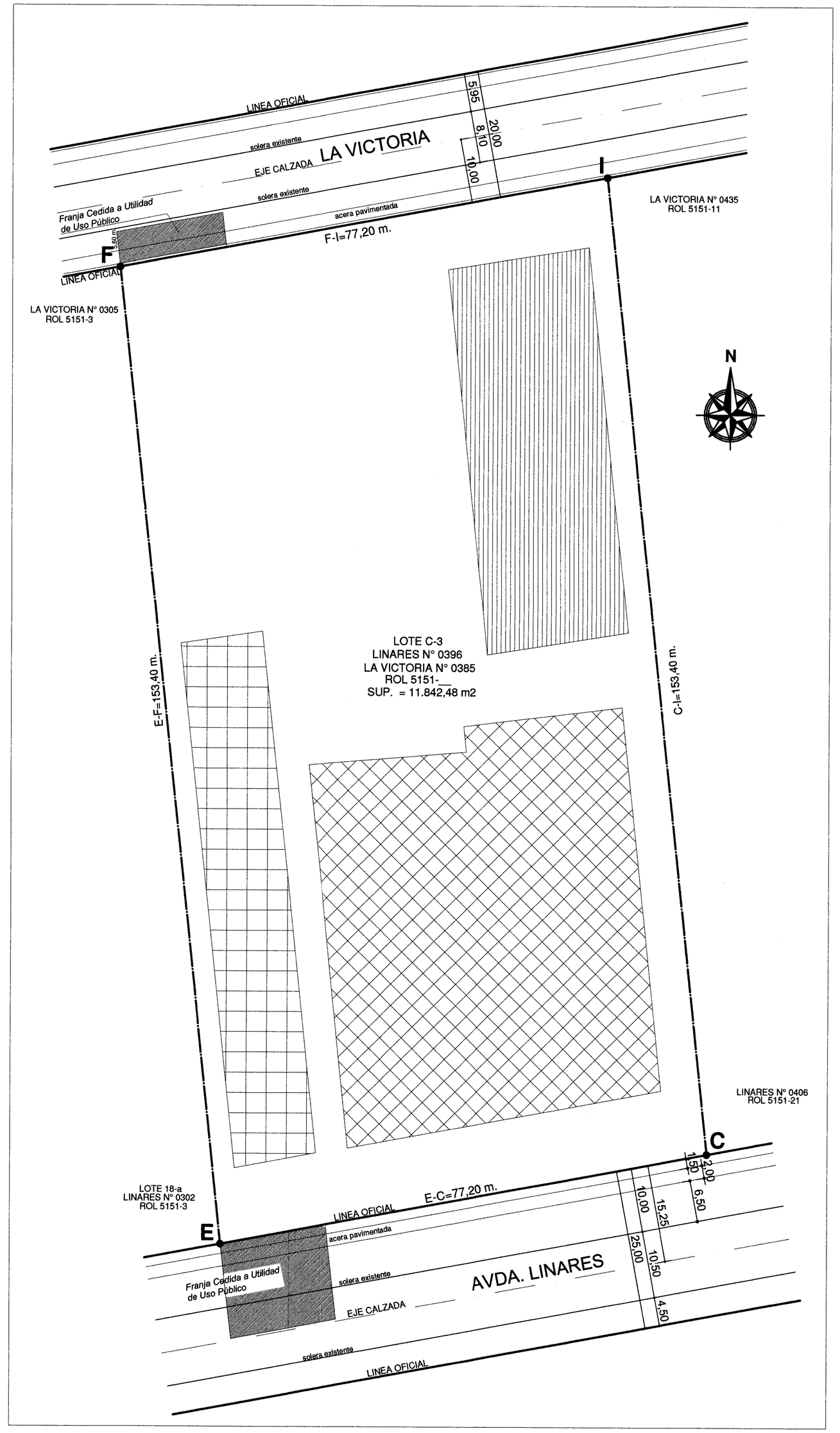

SITUACION PROYECTADA

ESC. 1:500

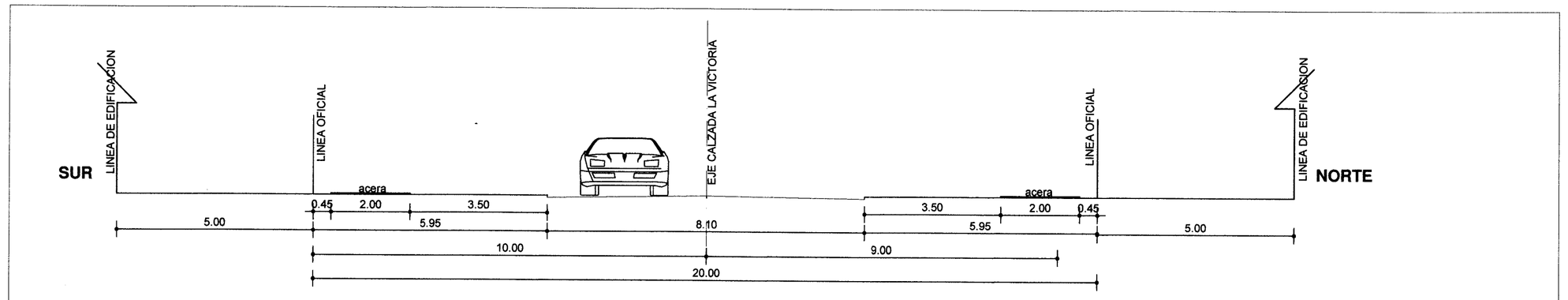

PERFIL CALLE LA VICTORIA

ESC. 1:100

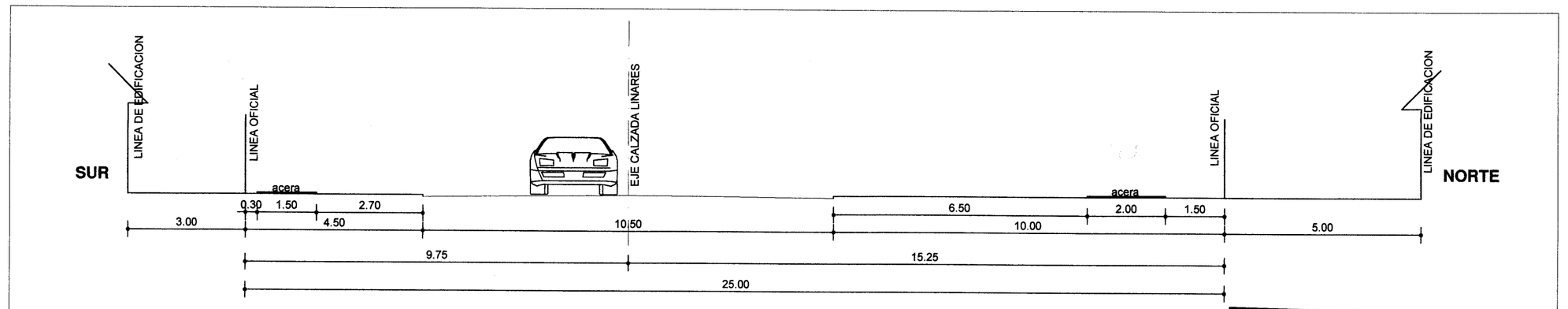

PERFIL AV. LINARES

ESC. 1:100

MUNICIPALIDAD DE LA GRANJA
Dirección de Obras
Fecha Aprob. 11 JUN. 2019
N° Resolución 02

SIMBOLOGIA

- Sup. con Permisos N° 49/2010, Sup. = 1.348,39 m2
- Sup. con Permiso N° 196-A/2001, N° 196-A/2001, Sup. = 2939,30 m2
- Sup. con Permiso N° 83-B 2005 Sup. = 1.298,31 m2 N° 100/2007 Sup. = 1.292,26 m2
- Area sin Construir (patio)

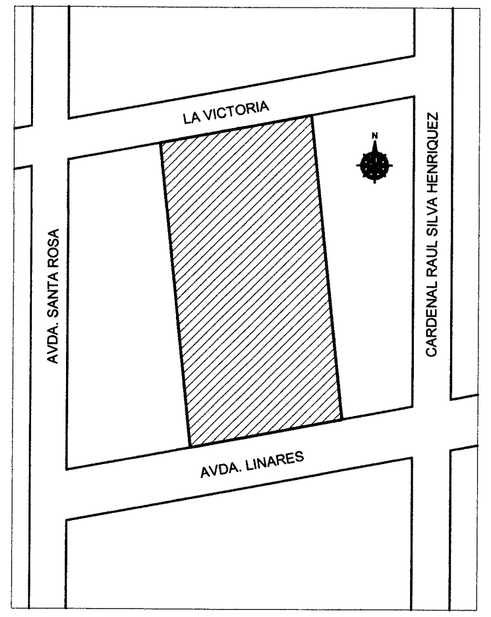

PLANO DE UBICACION

ESC. 1:2500

NOTA:
SE SOLICITA MANTENER LOS SIGUIENTES NÚMEROS
LA VICTORIA N° 0385
AVDA. LINARES N° 0396

NOTA:
LA PRESENTE FUSION ANULA LA ANTERIORMENTE APROBADA CON FECHA 06.02.2007, AL HABERSE FUSIONADO LOTES DE DISTINTOS PROPIETARIOS

CERTIFICADO DE APROBACION

POR RESOLUCION Nº ..... DE FECHA ..... EL DIRECTOR DE OBRAS MUNICIPALES, APRUEBA EL PRESENTE PLANO DE FUSION AUTORIZANDO SU ARCHIVO EN EL CONSERVADOR DE BIENES RAICES

LA GRANJA

CARLOS JIMENEZ FAJARDO
CONSTRUCTOR CIVIL
DIRECTOR DE OBRAS MUNICIPALES

CUADRO DE SUPERFICIES

SITUACION ACTUAL			
DIRECCION	LOTE	POLIGONO	Superficie
Linares N°0396	C-1	A-J-B-C-D-A	4.632,68 m2
Linares N°0376	18-b	E-F-G-A-D-E	2.577,12 m2
La Victoria N°0385	A	A-J-H-G-A	2.316,34 m2
La Victoria N°0395	B	B-J-H-I-B	2.316,34 m2
SITUACION PROYECTADA			
DIRECCION	LOTE	POLIGONO	M2
Linares N°0394	C-3	E-F-I-C-E	11.842,48 m2

TITULO
PROYECTO FUSION DE LOTES

UBICACION
AV. LINARES Nº 0376/ Nº 0396 - LA VICTORIA Nº 0385/ Nº 0395
ROLES Nº 5151-04/ Nº 5151-05/ Nº5151-17/ Nº 5151-18
COMUNA: LA GRANJA

CONTENIDO
SITUACION ACTUAL - SITUACION PROYECTADA - PERFILES - PLANO UBICACION
CUADRO SUPERFICIES

JORGE TRINCADO SAAVEDRA
ARQUITECTO
RUT: 6.151.117-9

ENRIQUE CABO OSMER
REPRESENTANTE LEGAL
RUT: 6.245.248-K
INVERSIONES E INMOBILIARIA SANTA CLARA II LTDA.
PROPIETARIO
RUT: 76.327.534-5

INDICADAS	ESCALA
DICIEM. 2018	FECHA
1 de 1	LAMINA