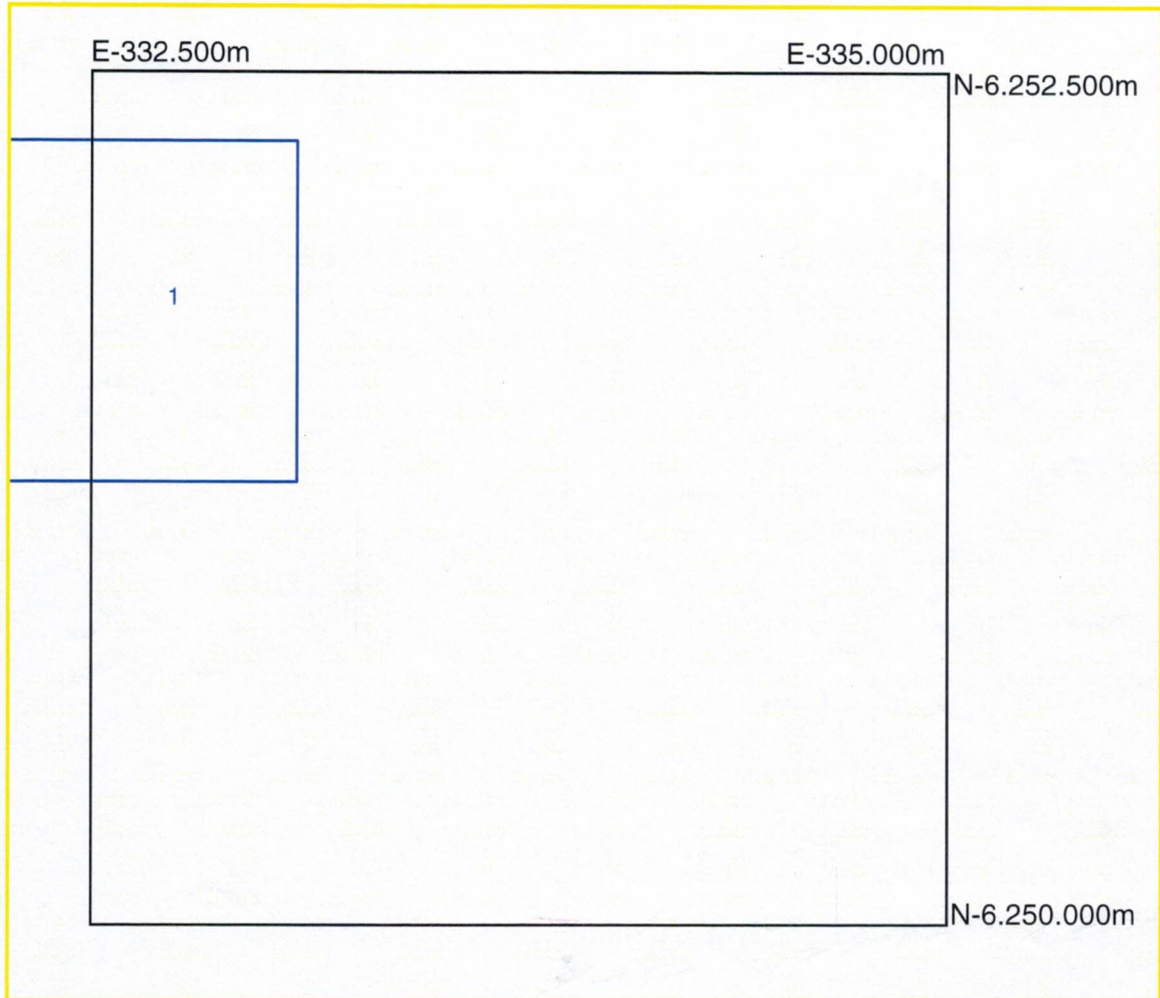



CROQUIS DE CONCESIONES MINERAS EN AREA SEÑALADA

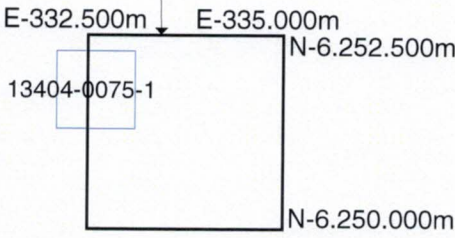


SIMBOLOGIA:

-  Concesión de Explotación Código 1983
- Fecha de Proceso: 13/11/2012
- O.V.I.: N° 473_2

OBS.: Las Coordenadas U.T.M. se encuentran referidas al Datum La Canoa PSAD56, Huso 19

Area Señalada



Listado de Concesiones Mineras en Area Señalada

Concesión Minera de Explotación Código 1983 (Nueva)

Nº ROL NACIONAL	NOMBRE CONCESION	TITULAR
1 13404-0075-1	MANGANESO 1/20	FORMAS ORTIZ CESAR BERNARDO

Fecha de Proceso: 13/11/2012
O.V.I.: Nº 473_2

SANTIAGO, 20 NOV 2012

CERTIFICADO N° 0285 /

El Director Nacional del Servicio Nacional de Geología y Minería, que suscribe, certifica que en el área determinada por las coordenadas UTM (m): Norte 6.252.500 y 6.255.000, Este 332.500 y 335.000, no existen a la fecha en nuestra base de datos concesiones mineras, tal como se observa en croquis adjunto.

Se extiende, el presente certificado a petición del solicitante, Sr. Tomás Larraín.

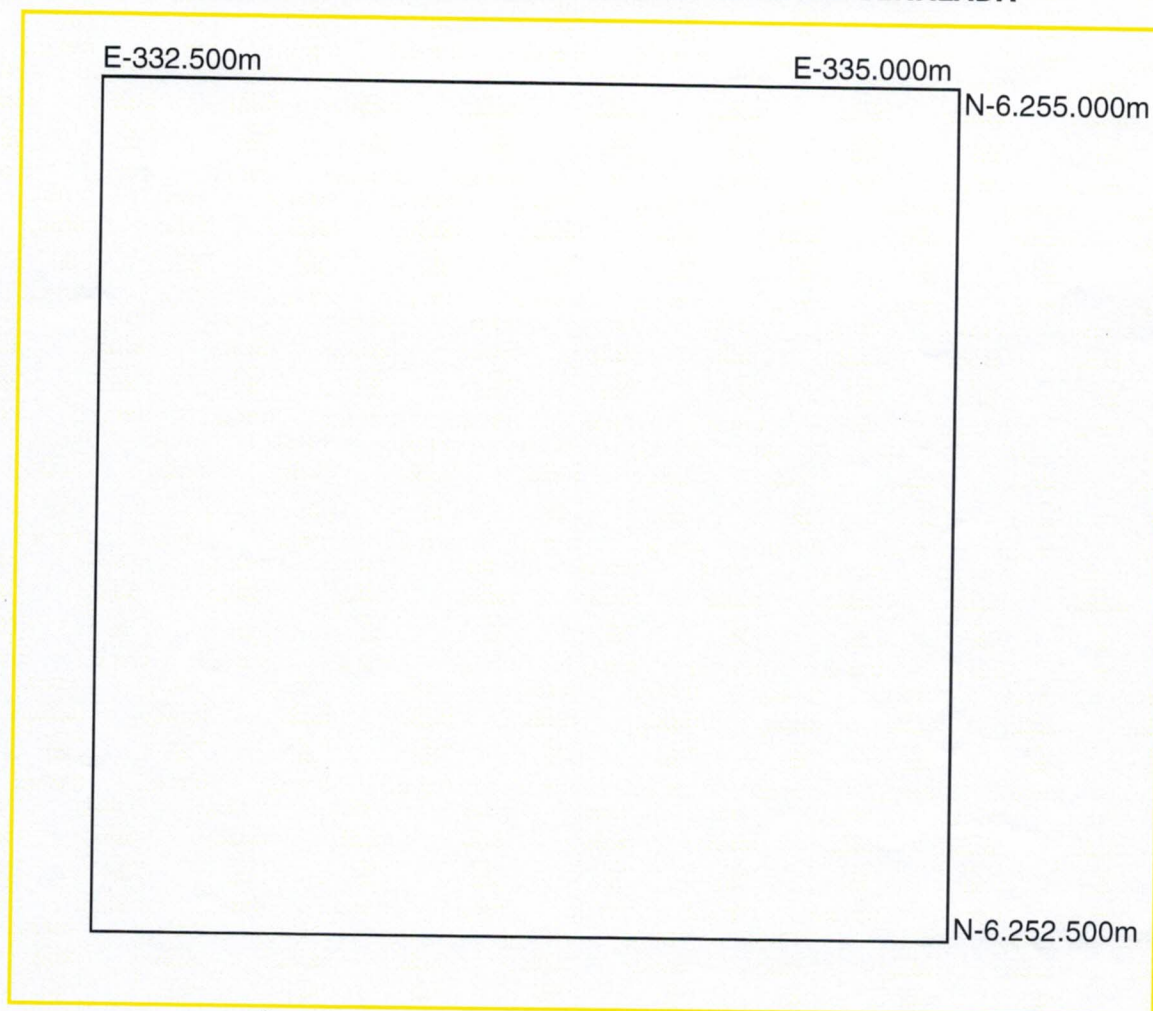
**SERVICIO NACIONAL DE GEOLOGÍA
Y MINERÍA**



Ignacio Silva Prieto
LUIS IGNACIO SILVA PRIETO
Director Nacional (S)

JJC/CFA/asl.-
JJC/CFA/asl.-

CROQUIS DE CONCESIONES MINERAS EN AREA SEÑALADA



U.T.M.

- No hay Concesiones Mineras en Area Señalada
- Fecha de Proceso: 13/11/2012
- O.V.I.: N° 473_1

OBS.: Las Coordenadas U.T.M. se encuentran referidas al Datum La Canoa PSAD56, Huso 19

Area Señalada

E-332.500m E-335.000m
N-6.255.000m
N-6.252.500m

