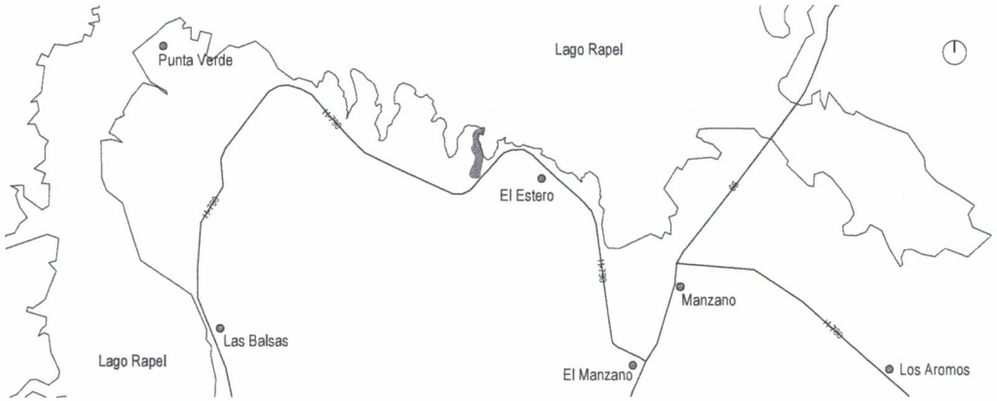

PLANO DE UBICACIÓN
Esc: Gráfica

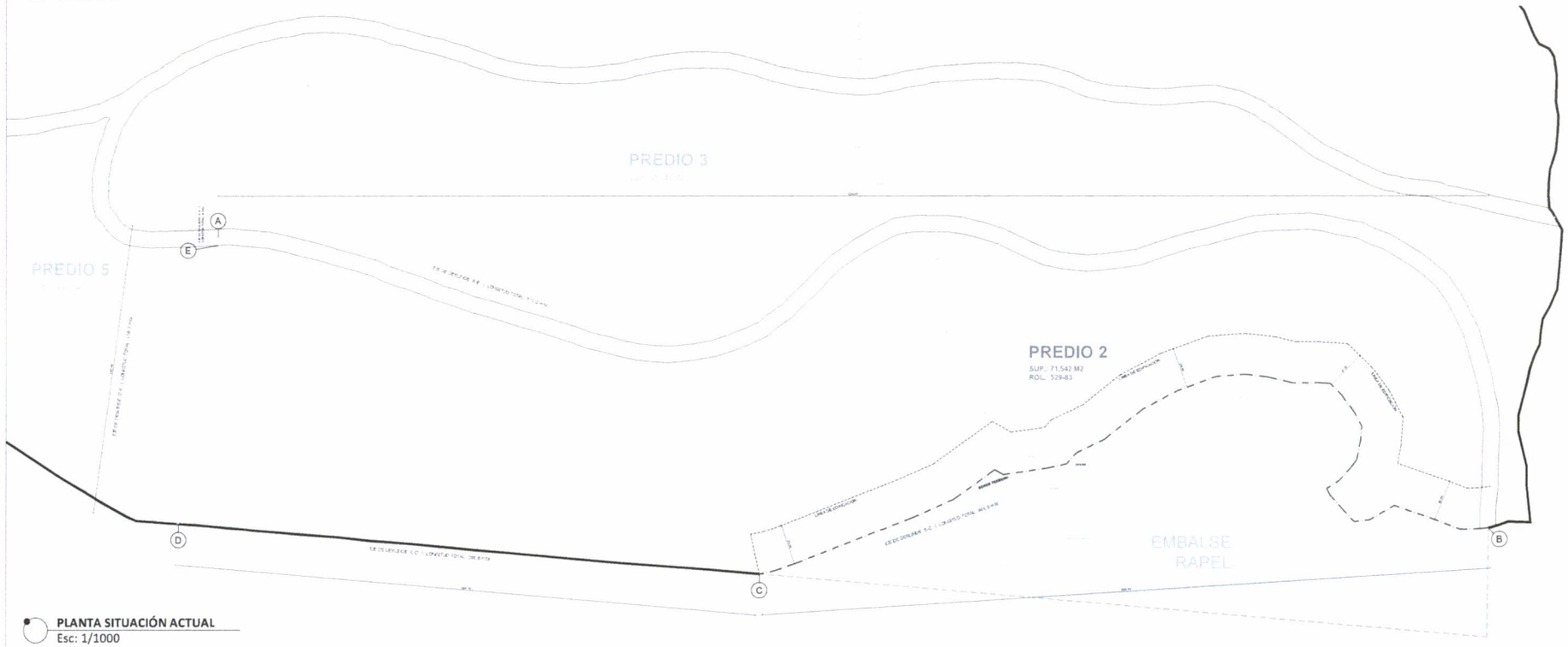

PLANTA SITUACIÓN ACTUAL
Esc: 1/1000

REVISIÓN	FECHA	JUSTIFICACIÓN

PROYECTO:
LOTEO EN LAGO RAPEL
PREDIO N°2

VON UNGER & ARQUITECTOS
Pasaje Bulnes 171, Piso 9, Santiago
(562) 2664 3496
mvonunger@mathiasvonunger.cl
www.mathiasvonunger.cl

DAL
Pasaje Bulnes 171, Piso 9, Santiago
(562) 2664 3496
contacto@dalarquitectos.com
www.dalarquitectos.com

ARQUITECTO:
MATHIAS VON UNGER
0.000.000-0
Arquitecto / Jefe de Proyecto

PROPIETARIO:
PROPIETARIO
0.000.000-0

REGIÓN: VI
PROVINCIA: Cachapoal
COMUNA: La Estrella

CONTENIDO:
PLANTA DE SITUACIÓN ACTUAL
PLANO DE UBICACIÓN

UBICACIÓN: Fundo el Carolo | Hijuelas 1-A

ROL: 529-83
DIBUJO: DAL
ESCALA: 1:200
FECHA: 13/05/2017
ARCHIVO CAD: -

LÁMINA
1/3

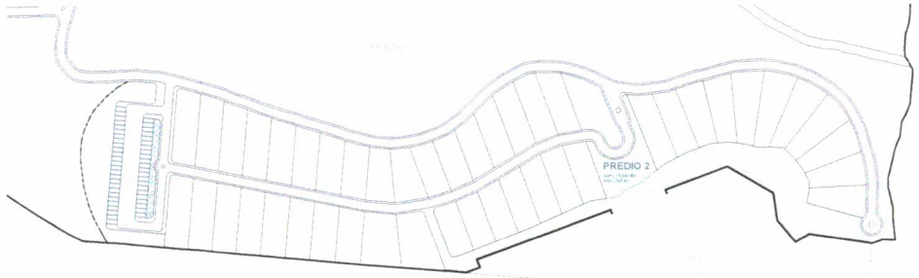

Superficie Total		
Zona Residencial (Sin Servidumbre)	49.209 m²	68.8 %
Servicios	3.143 m²	4.4 %
Areas Verdes	13.637 m²	19.0 %
Circulaciones	5.553 m²	7.8 %

ESQUEMA DE SUPERFICIES
Esc: 1/1000

Lotes N°	Total	Servidumbre
Lote 1	1.445 m²	206 m²
Lote 2	1.333 m²	103 m²
Lote 3	1.413 m²	202 m²
Lote 4	1.286 m²	100 m²
Lote 5	1.386 m²	209 m²
Lote 6	1.276 m²	102 m²
Lote 7	1.321 m²	209 m²
Lote 8	1.228 m²	102 m²
Lote 9	1.294 m²	212 m²
Lote 10	1.214 m²	105 m²
Lote 11	1.251 m²	213 m²
Lote 12	1.168 m²	105 m²
Lote 13	1.234 m²	218 m²
Lote 14	1.145 m²	108 m²
Lote 15	1.189 m²	217 m²
Lote 16	1.095 m²	107 m²
Lote 17	1.147 m²	211 m²
Lote 18	1.522 m²	133 m²
Lote 19	1.251 m²	230 m²
Lote 20	1.809 m²	355 m²
Lote 21	1.084 m²	200 m²
Lote 22	1.423 m²	543 m²
Lote 23	1.082 m²	201 m²
Lote 24	1.182 m²	300 m²
Lote 25	1.136 m²	209 m²
Lote 26	1.125 m²	201 m²
Lote 27	1.234 m²	211 m²
Lote 28	1.282 m²	301 m²
Lote 29	1.300 m²	204 m²
Lote 30	1.342 m²	298 m²
Lote 31	1.319 m²	200 m²
Lote 32	1.297 m²	234 m²
Lote 33	1.276 m²	208 m²
Lote 34	1.326 m²	298 m²
Lote 35	1.552 m²	312 m²
Lote 36	1.392 m²	302 m²
Lote 37	1.371 m²	282 m²
Lote 38	1.420 m²	283 m²
Lote 39	1.563 m²	270 m²
Lote 40	1.615 m²	268 m²
Lote 41	1.534 m²	273 m²
Lote 42	1.506 m²	269 m²
Lote 43	1.377 m²	264 m²
Lote 44	1.283 m²	263 m²
Lote 45	1.282 m²	266 m²

	Total	Servidumbre
Sup. Total Residencial	59.317 m²	10.108 m²
Sup. Residencial - Sup. Servidumbre	49.209 m²	--

CUADRO DE SUPERFICIES
Esc: --/--

PLANTA PROPUESTA DE LOTEO
Esc: 1/1000

REVISIÓN	FECHA	MODIFICACIÓN

PROYECTO:

LOTEO EN LAGO RAPEL
PREDIO N°2

VON UNGER & ARQUITECTOS
Paseo Bulnes 177, Piso 9, Santiago
56-2- 2324 5400
mvonunger@mathias-vonunger.cl
www.mathiasvonunger.cl

DAL
Paseo Bulnes 177, Piso 9, Santiago
(56-2) 2324 5400
contacto@dalarquitecto.com
www.dalarquitecto.com

ARQUITECTO:
MATHIAS VON UNGER
0.000.000-0
Arquitecto Jefe de Proyecto

PROPIETARIO:
PROPIETARIO
0.000.000-0

REGIÓN	VI
PROVINCIA	Cachapoal
COMUNA	Las Cabras

CONTENIDO:
- PLANTA PROPUESTA DE LOTEO
- ESQUEMA DE SUPERFICIES
- CUADRO DE SUPERFICIES

UBICACIÓN: Fundo el Canelo | Nilpelén 1-A

ROL	57-960
DIBUJO	DAL
ESCALA	1:1000
FECHA	10/05/2017
ARCHIVO CAD	--

LÁMINA
2/3

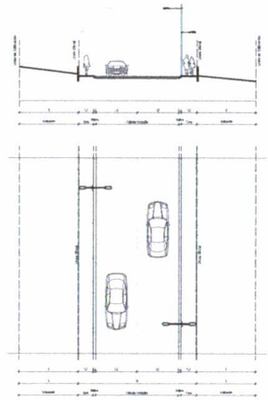

PERFIL VIAL (CORTE A-A´)
Esc: 1/200

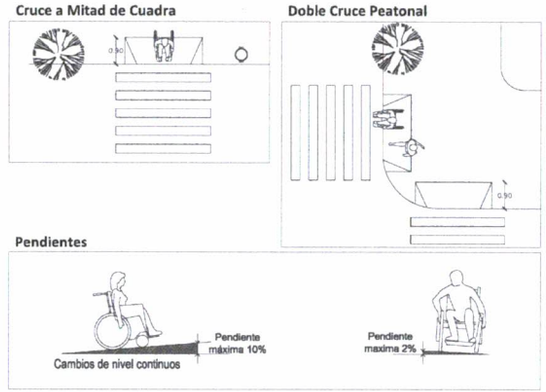

PERFIL VIAL (CRITERIOS)
Esc: Gráfica



PLANTA TRAZADO VIAL (Acceso a Lotes)
Esc: 1/1000

REVISIÓN	FECHA	JUSTIFICACIÓN

PROYECTO:

LOTEO EN LAGO RAPEL
PREDIO N°2

VON UNGER & ARQUITECTOS
Paseo Bulnes 177, Piso 9, Santiago
56-2 2634 3484
mvonunger@mathiasvonunger.cl
www.mathiasvonunger.cl

DAL
Paseo Bulnes 177, Piso 9, Santiago
56-2 2634 3484
contacto@dalarquitectos.com
www.dalarquitectos.com

ARQUITECTO:
MATHIAS VON UNGER
0.000.000-0
Arquitecto / Jefe de Proyecto

PROPIETARIO:
PROPIETARIO
0.000.000-0

REGIÓN	VI
PROVINCIA	Cachapoal
COMUNA	La Estrella

UBICACIÓN: Fundo el Carolo | Hijuelas 1-A
ROL 57-183

CONTENIDO:
- PLANTA DE TRAZADO VIAL
- PERFIL VIAL (CORTE A-A´)
- ACCESIBILIDAD UNIVERSAL (CRITERIOS)

DIBUJO	DAL
ESCALA	1:1000
FECHA	10/06/2017
ARCHIVO CAD	-

LÁMINA
3/3