

15

13-2-15.

Fojas : 11018

N°16286  
DA/EC/VP  
C: 9372946  
FUSION  
INVERSIONES  
PUNTA DE LO  
ETCHEVERS  
LIMITADA  
A  
INVERSIONES LO  
ETCHEVERS  
LIMITADA  
REP: 15087  
B: 881370  
F: 669965

Santiago, trece de febrero del año dos mil quince.- La sociedad INVERSIONES LO ETCHEVERS LIMITADA, RUT. 76.336.174-8, de este domicilio, es dueña de la Parcela número Dos, del resto no transferido del sector B, de la parcela número treinta y uno, del Proyecto de Parcelación Miraflores, Comuna de Lampa, Región Metropolitana, que deslinda: NORTE, en aproximadamente noventa coma cuarenta metros con la Parcela número tres del plano del loteo; SUR, en aproximadamente ochenta y dos coma ochenta y nueve metros con la Ruta G - dieciséis, Camino Público Lo Etchevers de Santiago a Lampa; ORIENTE, en aproximadamente setenta y nueve coma noventa y cinco metros con la parcela número cuatro del plano de loteo; PONIENTE, en aproximadamente cuarenta y uno coma cuarenta y siete metros con la Parcela número uno del Plano de Loteo transferida a Inmobiliaria Peñíscola S.A.- Lo adquirió por absorción en virtud de la fusión con la sociedad INVERSIONES PUNTA DE LO ETCHEVERS LIMITADA, según escritura de fecha veintiséis de diciembre del año dos mil catorce, otorgada en la notaría de esta ciudad, de doña Myriam Elizabeth Mariela Amigo Arancibia, Repertorio Número 26406.- El inmueble se estima en VEINTITRÉS MILLONES SEISCIENTOS CUARENTA Y NUEVE MIL DIECISÉIS PESOS, (\$23.649.016).- El título anterior está a Fojas 32963 Número 49669 del año 2014.- (Rol de avalúo Número 950-14, Comuna de Lampa.- Requirente: Alexis Alejandro Romero Z.- FRANCISCO BARRIGA V.

CERTIFICO QUE LA PRESENTE COPIA ESTA CONFORME

8,2



15-2-12

Folios: 11012

CON SU ORIGINAL DEL REGISTRO DE PROPIEDAD Y QUE  
LA INSCRIPCION QUE CONSTA EN ELLA SE ENCUENTRA  
VIGENTE AL 13 de FEBRERO del año 2015.-

Santiago, 13 de FEBRERO del año 2015.-

Fin del Texto

[Redacted text block containing multiple lines of obscured text, likely a legal document or report.]



13-2-15.

Fojas : 11018

N°16287 Santiago, trece de febrero del año dos mil  
DA/EC/VP quince.- La sociedad INVERSIONES LO ETCHEVERS  
C: 9372946-1 LIMITADA, RUT. 76.336.174-8, de este domicilio,  
FUSION es dueña de la Parcela número Tres, del resto no  
INVERSIONES transferido del sector B, de la parcela número  
PUNTA DE LO treinta y uno, del Proyecto de Parcelación  
ETCHEVERS Miraflores, Comuna de Lampa, Región  
LIMITADA Metropolitana, que deslinda: NORTE, en  
A aproximadamente ciento veinte coma cuarenta y  
INVERSIONES LO cinco metros con Higuera El Sauce Salvador  
ETCHEVERS Maturana y Lote tres, Parcela tres Propietario  
LIMITADA Agrícola Lo Etchevers; SUR, en aproximadamente  
REP: 15087 ciento veinte coma cuarenta y seis metros con  
B: 1591300 las parcelas números dos y cuatro del mismo  
F: loteo, correspondiendo aproximadamente noventa  
coma cuarenta metros al límite con la Parcela  
dos y el resto de aproximadamente treinta coma  
cero cinco metros con la Parcela número cuatro  
del mismo loteo; ORIENTE, en aproximadamente  
cuarenta y dos coma cero nueve metros con la  
Parcela número cinco del Lote; PONIENTE, en  
aproximadamente cuarenta y uno coma cuarenta y  
dos metros con la Parcela número uno del plano  
de Lote transferida a Inmobiliaria Peñíscola  
S.A.- Lo adquirió por absorción en virtud de la  
fusión con la sociedad INVERSIONES PUNTA DE LO  
ETCHEVERS LIMITADA, según escritura de fecha  
veintiséis de diciembre del año dos mil catorce,  
otorgada en la notaría de esta ciudad, de doña  
Myriam Elizabeth Mariela Amigo Arancibia,  
Repertorio Número 26406.- El inmueble se estima  
en VEINTITRÉS MILLONES SEISCIENTOS OCHENTA Y  
SEIS MIL QUINIENTOS OCHENTA Y CUATRO PESOS,

PC 3





13-5-12

Folios: 11018

809

(\$23.686.584).- El título anterior está a Fojas  
32964 Número 49670 del año 2014.- Rol de avalúo  
Número 950-3, Comuna de Lampa.- Requirente:  
Alexis Alejandro Romero Z.- FRANCISCO BARRIGA V.  
CERTIFICO QUE LA PRESENTE COPIA ESTA CONFORME  
CON SU ORIGINAL DEL REGISTRO DE PROPIEDAD Y QUE  
LA INSCRIPCION QUE CONSTA EN ELLA SE ENCUENTRA  
VIGENTE AL 13 de FEBRERO del año 2015.-  
Santiago, 13 de FEBRERO del año 2015.-  
Fir. del Texto



13-215

Fojas : 11019

N°16288 Santiago, trece de febrero del año dos mil  
DA/EC/VP quince.- La sociedad INVERSIONES LO ETCHEVERS  
C: 9372946-2 LIMITADA, RUT. 76.336.174-8, de este domicilio,  
FUSION es dueña de la Parcela número Cuatro, del resto  
INVERSIONES no transferido del sector B, de la parcela  
PUNTA DE LO número treinta y uno, del Proyecto de  
ETCHEVERS Parcelación Miraflores, Comuna de Lampa, Región  
LIMITADA Metropolitana, que deslinda: NORTE, en  
A aproximadamente treinta coma cero cinco metros  
INVERSIONES LO con la parcela número tres y aproximadamente  
ETCHEVERS treinta y dos coma veintitrés metros con la  
LIMITADA parcela número cinco, ambas del mismo loteo;  
REP: 15087 SUR, en aproximadamente cincuenta y nueve coma  
B: 1591301 setenta y un metros con la Ruta G - dieciséis,  
F: camino público de Lo Etchevers de Santiago a  
Lampa; ORIENTE, en aproximadamente en noventa y  
cinco coma noventa y siete metros con la Parcela  
número seis del mismo loteo; PONIENTE, en  
aproximadamente setenta y nueve coma noventa y  
cinco metros con la Parcela número dos del mismo  
loteo.- Lo adquirió por absorción en virtud de  
la fusión con la sociedad INVERSIONES PUNTA DE  
LO ETCHEVERS LIMITADA, según escritura de fecha  
veintiséis de diciembre del año dos mil catorce,  
otorgada en la notaría de esta ciudad, de doña  
Myriam Elizabeth Mariela Amigo Arancibia,  
Repertorio Número 26406.- El inmueble se estima  
en VEINTICINCO MILLONES CUATROCIENTOS MIL  
SEISCIENTOS VEINTIUNO PESOS, (\$25.400.621).- El  
título anterior está a Fojas 32964 Número 49671  
del año 2014.- Rol de avalúo Número 950-4,  
Comuna de Lampa.- Requirente: Alexis Alejandro  
Romero Z.- FRANCISCO BARRIGA V.

Pc 4





13-512

Folios 11013

13-512

CERTIFICO QUE LA PRESENTE COPIA ESTA CONFORME  
CON SU ORIGINAL DEL REGISTRO DE PROPIEDAD Y QUE  
LA INSCRIPCION QUE CONSTA EN ELLA SE ENCUENTRA  
VIGENTE AL 13 de FEBRERO del año 2015.-  
Santiago, 13 de FEBRERO del año 2015.-  
Fin del Texto

Comuna de Lampa, Región  
Metropolitana, que deslinda: NORTE, en  
aproximadamente treinta y cinco metros  
con la parcela número tres y aproximadamente  
veinte y dos como veintitrés metros con la  
parcela número cinco, ambas del mismo loteo.  
SUR, en aproximadamente cincuenta y nueve como  
sesenta y un metros con la Ruta D - discurriendo  
camino público de la Estación de Santiago a  
Lampa, ORIENTE, en aproximadamente noventa y  
cinco como noventa y siete metros con la parcela  
número seis del mismo loteo. PONIENTE, en  
aproximadamente sesenta y nueve como noventa y  
cinco metros con la parcela número dos del mismo  
loteo.-

La presente escritura de fecha  
veintiséis de diciembre del año dos mil novecientos  
ochenta y seis en la notaría de esta ciudad, de don  
Miguel Elías de la Cruz, Mariscal, Amigo, Arriola,  
Repertorio Número 34408.- El inmueble se sitúa  
en VEINTICINCO MILONES CUATROCIENTOS MIL  
SEISCIENTOS VEINTIUNO PESOS, (\$25.400.621).- El  
ciclo anterior está a folios 33384 Número 49711  
del año 2014.- Folio de avalúo Número 920-4.  
Comuna de Lampa.- Reducentes: Alexis Alejandro  
Romero & - FRANCISCO BARRICA V.

13-2-15.

Fojas : 11019

N°16289 Santiago, trece de febrero del año dos mil  
DA/EC/VP quince.- La sociedad INVERSIONES LO ETCHEVERS  
C: 9372946-3 LIMITADA, RUT. 76.336.174-8, de este domicilio,  
FUSION es dueña de la Parcela número Cinco, del resto  
INVERSIONES no transferido del sector B, de la parcela  
PUNTA DE LO número treinta y uno, del Proyecto de  
ETCHEVERS Parcelación Miraflores, Comuna de Lampa, Región  
LIMITADA Metropolitana, que deslinda: NORTE, con  
A aproximadamente ciento siete coma veintiún  
INVERSIONES LO metros con la Higuera El Sauce Salvador  
ETCHEVERS Maturana; SUR, en aproximadamente ochenta y seis  
LIMITADA coma cincuenta y seis metros con las Parcelas  
REP: 15087 número cuatro y seis correspondiendo  
B: 1591303 aproximadamente treinta y dos coma veintitrés  
F: metros con la Parcela número cuatro y  
aproximadamente cincuenta y cuatro coma treinta  
y tres metros con la Parcela número seis, ambos  
del mismo loteo; ORIENTE, en aproximadamente  
cincuenta y cinco coma quince metros con la  
Parcela número siete del mismo loteo; PONIENTE,  
en aproximadamente cuarenta y dos coma cero  
nueve metros con la parcela número tres del  
mismo loteo.- Lo adquirió por absorción en  
virtud de la fusión con la sociedad INVERSIONES  
PUNTA DE LO ETCHEVERS LIMITADA, según escritura  
de fecha veintiséis de diciembre del año dos mil  
catorce, otorgada en la notaría de esta ciudad,  
de doña Myriam Elizabeth Mariela Amigo  
Arancibia, Repertorio Número 26406.- El  
inmueble se estima en VEINTITRÉS MILLONES  
SEISCIENTOS NOVENTA Y CINCO MIL NOVECIENTOS  
SETENTA Y SEIS PESOS, (\$23.695.976).- El título  
anterior está a Fojas 32965 Número 49672 del año





13-5-12

Folios: 11019

2014.-, Rol de avalúo Número 950-5, Comuna de  
Lampa.- Requiriente: Alexis Alejandro Romero Z.-  
FRANCISCO BARRIGA V.  
CERTIFICO QUE LA PRESENTE COPIA ESTA CONFORME  
CON SU ORIGINAL DEL REGISTRO DE PROPIEDAD Y QUE  
LA INSCRIPCION QUE CONSTA EN ELLA SE ENCUENTRA  
VIGENTE AL 13 de FEBRERO del año 2015.-  
Santiago, 13 de FEBRERO del año 2015.-  
Fin del Texto



ctr59eb6001





13-2-15-

Fojas : 11020

N°16290 Santiago, trece de febrero del año dos mil  
DA/EC/VP quince.- La sociedad INVERSIONES LO ETCHEVERS  
C: 9372946-4 LIMITADA, RUT. 76.336.174-8, de este domicilio,  
FUSION es dueña de la Parcela número Seis, del resto no  
INVERSIONES transferido del sector B, de la parcela número  
PUNTA DE LO treinta y uno, del Proyecto de Parcelación  
ETCHEVERS Miraflores, Comuna de Lampa, Región  
LIMITADA Metropolitana, que deslinda: NORTE, en  
A aproximadamente cincuenta y cuatro coma treinta  
INVERSIONES LO y tres metros con la Parcela número cinco del  
ETCHEVERS mismo loteo; SUR, en aproximadamente cincuenta y  
LIMITADA cuatro coma veintiséis metros con la Ruta G -  
REP: 15087 dieciséis, camino público Lo Etchevers de  
B: 1591307 Santiago a Lampa; ORIENTE, en aproximadamente  
F: cien coma noventa y tres metros con las parcelas  
números siete y ocho correspondiendo  
aproximadamente setenta y nueve coma treinta y  
siete metros con la parcela número ocho y el  
resto de aproximadamente veintiuno coma  
cincuenta y cinco metros a la parcela número  
siete, ambas del mismo loteo.- Lo adquirió por  
absorción en virtud de la fusión con la sociedad  
INVERSIONES PUNTA DE LO ETCHEVERS LIMITADA,  
según escritura de fecha veintiséis de diciembre  
del año dos mil catorce, otorgada en la notaría  
de esta ciudad, de doña Myriam Elizabeth Mariela  
Amigo Arancibia, Repertorio Número 26406.- El  
inmueble se estima en VEINTICUATRO MILLONES  
NOVECIENTOS CUARENTA Y NUEVE MIL OCHOCIENTOS  
CINCO PESOS, (\$24.949.805).- El título anterior  
está a Fojas 32966 Número 49673 del año 2014.-  
Rol de avalúo Número 950-6, Comuna de Lampa.-  
Requirente: Alexis Alejandro Romero Z.-

8c6



13-5-12

Folios: 11/20

FRANCISCO BARRIGA V.

808

CERTIFICO QUE LA PRESENTE COPIA ESTA CONFORME  
CON SU ORIGINAL DEL REGISTRO DE PROPIEDAD Y QUE  
LA INSCRIPCION QUE CONSTA EN ELLA SE ENCUENTRA  
VIGENTE AL 13 de FEBRERO del año 2015.-  
Santiago, 13 de FEBRERO del año 2015.-

Fin del Texto





13-2-15.

Fojas : 11021

N°16291 Santiago, trece de febrero del año dos mil  
DA/EC/VP quince.- La sociedad INVERSIONES LO ETCHEVERS  
C: 9372946-5 LIMITADA, RUT. 76.336.174-8, de este domicilio,  
FUSION es dueña de la Parcela número Siete, del resto  
INVERSIONES no transferido del sector B, de la parcela  
PUNTA DE LO número treinta y uno, del Proyecto de  
ETCHEVERS Parcelación Miraflores, Comuna de Lampa, Región  
LIMITADA Metropolitana, que deslinda: NORTE, en  
A aproximadamente sesenta y siete coma cincuenta y  
INVERSIONES LO siete metros con la Higuera El Sauce Salvador  
ETCHEVERS Maturana; SUR, en aproximadamente sesenta y seis  
LIMITADA coma sesenta y dos metros con la Parcela número  
REP: 15087 Ocho del mismo loteo; ORIENTE, en  
B: 1591310 aproximadamente setenta y dos coma veintitrés  
F: con la Parcela número nueve del mismo Loteo;  
PONIENTE, en aproximadamente setenta y seis coma  
setenta metros con las parcelas números cinco y  
seis, correspondiendo aproximadamente cincuenta  
y cinco coma quince metros con la parcela número  
cinco y el resto de aproximadamente veintiuno  
coma cincuenta y cinco metros con la Parcela  
número seis, ambas del mismo Loteo.- Lo adquirió  
por absorción en virtud de la fusión con la  
sociedad INVERSIONES PUNTA DE LO ETCHEVERS  
LIMITADA, según escritura de fecha veintiséis de  
diciembre del año dos mil catorce, otorgada en  
la notaría de esta ciudad, de doña Myriam  
Elizabeth Mariela Amigo Arancibia, Repertorio  
Número 26406.- El inmueble se estima en  
VEINTITRÉS MILLONES CUATROCIENTOS OCHENTA Y  
CUATRO MIL SEISCIENTOS CINCUENTA Y SEIS PESOS,  
(\$23.484.656).- El título anterior está a Fojas  
32966 Número 49674 del año 2014.- Rol de avalúo

Pc7



21-5-12

Folios: 11071

Número 950-7, Comuna de Lampa.- Requirente:

Alexis Alejandro Romero Z.- FRANCISCO BARRIGA V.

CERTIFICO QUE LA PRESENTE COPIA ESTA CONFORME


CON SU ORIGINAL DEL REGISTRO DE PROPIEDAD Y QUE

LA INSCRIPCION QUE CONSTA EN ELLA SE ENCUENTRA

VIGENTE AL 13 de FEBRERO del año 2015.-

Santiago, 13 de FEBRERO del año 2015.-

Fin del Texto





13-2-15.

Fojas : 11021

N°16292 Santiago, trece de febrero del año dos mil  
DA/EC/VP quince.- La sociedad INVERSIONES LO ETCHEVERS  
C: 9372946-6 LIMITADA, RUT. 76.336.174-8, de este domicilio,  
FUSION es dueña de la Parcela número Ocho, del resto no  
INVERSIONES transferido del sector B, de la parcela número  
PUNTA DE LO treinta y uno, del Proyecto de Parcelación  
ETCHEVERS Miraflores, Comuna de Lampa, Región  
LIMITADA Metropolitana, que deslinda: NORTE, en  
A aproximadamente sesenta y cinco coma sesenta y  
INVERSIONES LO dos metros con la Parcela número siete del mismo  
ETCHEVERS loteo; SUR, en aproximadamente sesenta y seis  
LIMITADA coma noventa y nueve metros con la Ruta - G  
REP: 15087 dieciséis camino público Lo Etchevers de  
B: 1591311 Santiago a Lampa; ORIENTE, en aproximadamente  
F: setenta y dos coma treinta y cuatro metros con  
la parcela número diez de mismo loteo; PONIENTE,  
en aproximadamente setenta y nueve coma treinta  
y siete metros con la Parcela número seis del  
mismo loteo.- Lo adquirió por absorción en  
virtud de la fusión con la sociedad INVERSIONES  
PUNTA DE LO ETCHEVERS LIMITADA, según escritura  
de fecha veintiséis de diciembre del año dos mil  
catorce, otorgada en la notaría de esta ciudad,  
de doña Myriam Elizabeth Mariela Amigo  
Arancibia, Repertorio Número 26406.- El  
inmueble se estima en VEINTITRÉS MILLONES  
CUATROCIENTOS NOVENTA Y CUATRO MIL CUARENTA Y  
OCHO PESOS, (\$23.494.048).- El título anterior  
está a Fojas 32967 Número 49675 del año 2014.-  
Rol de avalúo Número 950-8, Comuna de Lampa.-  
Requirente: Alexis Alejandro Romero Z.-  
FRANCISCO BARRIGA V.  
CERTIFICO QUE LA PRESENTE COPIA ESTA CONFORME



Fin del Texto



13-2-15.

Fojas : 11022

N°16293 Santiago, trece de febrero del año dos mil  
DA/EC/VP quince.- La sociedad INVERSIONES LO ETCHEVERS  
C: 9372946-7 LIMITADA, RUT. 76.336.174-8, de este domicilio,  
FUSION es dueña de la Parcela número Nueve, del resto  
INVERSIONES no transferido del sector B, de la parcela  
PUNTA DE LO número treinta y uno, del Proyecto de  
ETCHEVERS Parcelación Miraflores, Comuna de Lampa, Región  
LIMITADA Metropolitana, que deslinda: NORTE, en  
A aproximadamente setenta y ocho coma setenta y  
INVERSIONES LO tres metros con Hijuela El Sauce Salvador  
ETCHEVERS Maturana; SUR, en aproximadamente setenta y  
LIMITADA cinco coma setenta y nueve metros con parcela  
REP: 15087 número diez del mismo loteo; ORIENTE, en  
B: 1591315 aproximadamente sesenta coma treinta y un metros  
F: con la Parcela número once del mismo loteo;  
PONIENTE, en aproximadamente setenta y dos coma  
veintitrés metros con la Parcela número siete  
del mismo loteo.- Lo adquirió por absorción en  
virtud de la fusión con la sociedad INVERSIONES  
PUNTA DE LO ETCHEVERS LIMITADA, según escritura  
de fecha veintiséis de diciembre del año dos mil  
catorce, otorgada en la notaría de esta ciudad,  
de doña Myriam Elizabeth Mariela Amigo  
Arancibia, Repertorio Número 26406.- El  
inmueble se estima en VEINTITRÉS MILLONES  
QUINIENTOS VEINTIDÓS MIL DOSCIENTOS VEINTICUATRO  
PESOS, (\$23.522.224).- El título anterior está a  
Fojas 32967 Número 49676 del año 2014.- Rol de  
avalúo Número (950-9, / Comuna de Lampa.-  
Requirente: Alexis Alejandro Romero Z.-  
FRANCISCO BARRIGA V.

CERTIFICO QUE LA PRESENTE COPIA ESTA CONFORME  
CON SU ORIGINAL DEL REGISTRO DE PROPIEDAD Y QUE



Santiago, 13 de FEBRERO del año 2015.-

Fin del Texto



13-2-15.

Fojas : 11022

N°16294 Santiago, trece de febrero del año dos mil  
DA/EC/VP quince.- La sociedad INVERSIONES LO ETCHEVERS  
C: 9372946-8 LIMITADA, RUT. 76.336.174-8, de este domicilio,  
FUSION es dueña de la Parcela número Diez, del resto no  
INVERSIONES transferido del sector B, de la parcela número  
PUNTA DE LO treinta y uno, del Proyecto de Parcelación  
ETCHEVERS Miraflores, Comuna de Lampa, Región  
LIMITADA Metropolitana, que deslinda: NORTE, en  
A aproximadamente setenta y cinco coma setenta y  
INVERSIONES LO nueve metros con la Parcela número nueve del  
ETCHEVERS mismo loteo; SUR, en aproximadamente setenta y  
LIMITADA cuatro coma cero nueve metros con Ruta G -  
REP: 15087 dieciséis, camino público Lo Etchevers de  
B: 1591316 Santiago a Lampa; ORIENTE, en aproximadamente  
F: sesenta y uno coma cincuenta y nueve metros con  
la Parcela número doce del mismo loteo;  
PONIENTE, en aproximadamente setenta y dos coma  
treinta y cuatro metros con la Parcela número  
ocho del mismo loteo.- Lo adquirió por absorción  
en virtud de la fusión con la sociedad  
INVERSIONES PUNTA DE LO ETCHEVERS LIMITADA,  
según escritura de fecha veintiséis de diciembre  
del año dos mil catorce, otorgada en la notaría  
de esta ciudad, de doña Myriam Elizabeth Mariela  
Amigo Arancibia, Repertorio Número 26406.- El  
inmueble se estima en VEINTITRÉS MILLONES  
CUATROCIENTOS SETENTA Y NUEVE MIL NOVECIENTOS  
SESENTA PESOS, (\$23.479.960).- El título  
anterior está a Fojas 32968 Número 49677 del año  
2014.- Rol de avalúo Número 950-10, Comuna de  
Lampa.- Requirente: Alexis Alejandro Romero Z.-  
FRANCISCO BARRIGA V.

CERTIFICO QUE LA PRESENTE COPIA ESTA CONFORME




13-5-12

Pojas: 11012

CON SU ORIGINAL DEL REGISTRO DE PROPIEDAD Y QUE  
LA INSCRIPCION QUE CONSTA EN ELLA SE ENCUENTRA  
VIGENTE AL 13 de FEBRERO del año 2015.-  
Santiago, 13 de FEBRERO del año 2015.-  
Fin del Texto

8010

Comuna de Lampa, Región Metropolitana, que limita al Norte, en aproximadamente sesenta y cinco metros cuadrados y  
nueva metros con la parcela número doce del  
mismo loteo, en aproximadamente sesenta y  
cuatro metros con la parcela número 8 -  
diagonal, camino público al Bichavero de  
Santiago a Lampa, ORIENTE, en aproximadamente  
sesenta y uno metros cuadrados y nueva metros con  
la parcela número doce del mismo loteo  
PONIENTE, en aproximadamente sesenta y dos metros  
cuadrados y cuatro metros con la parcela número  
ocho del mismo loteo. -  
según escritura de fecha veintidós de diciembre  
del año dos mil novecientos, otorgada en la notaría  
de esta ciudad, de don Juan María Elías de Marín  
Amador Alarcón, Registro Número 26406.- El  
inmueble se estima en VEINTIDÓS MIL NOVECIENTOS  
CUATROCIENTOS SETENTA Y NUEVE MIL NOVECIENTOS  
SETENTA PESOS, (\$22.479.360) - El título  
anterior está a fojas 12988 Número 48677 del año  
2014.- Rol de avalúo, Número 950-10, Comuna de  
Lampa.- Representante: Alexis Alejandro Romero S.-  
FRANCISCO BARRIGA V.  
CERTIFICADO QUE LA PRESENTE COPIA ESTA CONFORME





13-2-15-

Fojas : 11023

N°16295 Santiago, trece de febrero del año dos mil  
DA/EC/VP quince.- La sociedad INVERSIONES LO ETCHEVERS  
C: 9372946-9 LIMITADA, RUT. 76.336.174-8, de este domicilio,  
FUSION es dueña de la Parcela número Once, del resto no  
INVERSIONES transferido del sector B, de la parcela número  
PUNTA DE LO treinta y uno, del Proyecto de Parcelación  
ETCHEVERS Miraflores, Comuna de Lampa, Región  
LIMITADA Metropolitana, que deslinda: NORTE, en  
A aproximadamente ciento veinte coma nueve metros  
INVERSIONES LO con Higuera El Sauce Salvador Maturana; SUR, en  
ETCHEVERS aproximadamente cincuenta y uno coma ochenta  
LIMITADA metros con Parcela número doce del mismo loteo;  
REP: 15087 ORIENTE, en aproximadamente treinta y cinco  
B: 1591318 metros con Parcela número trece del mismo loteo;  
F: PONIENTE, en aproximadamente seis mil treinta y  
uno metros con la Parcela número nueve del mismo  
loteo.- Lo adquirió por absorción en virtud de  
la fusión con la sociedad INVERSIONES PUNTA DE  
LO ETCHEVERS LIMITADA, según escritura de fecha  
veintiséis de diciembre del año dos mil catorce,  
otorgada en la notaría de esta ciudad, de doña  
Myriam Elizabeth Mariela Amigo Arancibia,  
Repertorio Número 26406.- El inmueble se estima  
en VEINTITRÉS MILLONES SEISCIENTOS CINCUENTA Y  
OCHO MIL CUATROCIENTOS OCHO PESOS,  
(\$23.658.408).- El título anterior está a Fojas  
32969 Número 49678 del año 2014.- Rol de avalúo  
Número 950-117-7 Comuna de Lampa.- Requirente:  
Alexis Alejandro Romero Z.- FRANCISCO BARRIGA V  
CERTIFICO QUE LA PRESENTE COPIA ESTA CONFORME  
CON SU ORIGINAL DEL REGISTRO DE PROPIEDAD Y QUE  
LA INSCRIPCION QUE CONSTA EN ELLA SE ENCUENTRA  
VIGENTE AL 13 de FEBRERO del año 2015.-

8c 11



13-5-15

Página: 11023

Santiago, 13 de FEBRERO del año 2015.-

Fin del Texto

AA

LA INSCRIPCION QUE CONSTA EN ELA SE ENCUENTRA  
CON SU ORIGINAL DEL REGISTRO DE PROPIEDAD Y QUE  
CERTIFICA QUE LA PRESENTE COPIA ESTA CONFORME  
ALIAS Alejandro Romero E. - FRANCISCO BARRIGA V  
NÚMERO 380-127-100000 de Lampa. - Radicado:  
12966 NÚMERO 4979 del año 2014. - Rol de avalúo  
(123.628.402). - El título anterior está a favor  
OCHO MIL CUATROCIENTOS OCHO PESOS,  
en VEINTITRES MILLONES SEISCIENTOS CINCUENTA Y  
SEISCIENCO NÚMERO 28496. - El inmueble se sitúa  
Mylam Elizabeth Mariela Ampio Arancibia,  
corregida en la notaría de esta ciudad de doce  
veintitres de diciembre del año dos mil catóce,  
LA INSCRIPCION QUE CONSTA EN ELA SE ENCUENTRA  
CON SU ORIGINAL DEL REGISTRO DE PROPIEDAD Y QUE  
CERTIFICA QUE LA PRESENTE COPIA ESTA CONFORME  
ALIAS Alejandro Romero E. - FRANCISCO BARRIGA V  
NÚMERO 380-127-100000 de Lampa. - Radicado:  
12966 NÚMERO 4979 del año 2014. - Rol de avalúo  
(123.628.402). - El título anterior está a favor  
OCHO MIL CUATROCIENTOS OCHO PESOS,  
en VEINTITRES MILLONES SEISCIENTOS CINCUENTA Y  
SEISCIENCO NÚMERO 28496. - El inmueble se sitúa  
Mylam Elizabeth Mariela Ampio Arancibia,  
corregida en la notaría de esta ciudad de doce  
veintitres de diciembre del año dos mil catóce,





13-2-15.

Fojas : 11023

N°16296 Santiago, trece de febrero del año dos mil  
DA/EC/VP quince.- La sociedad INVERSIONES LO ETCHEVERS  
C: 9372946-10 LIMITADA, RUT. 76.336.174-8, de este domicilio,  
FUSION es dueña de la Parcela número Doce, del resto no  
INVERSIONES transferido del sector B, de la parcela número  
PUNTA DE LO treinta y uno, del Proyecto de Parcelación  
ETCHEVERS Miraflores, Comuna de Lampa, Región  
LIMITADA Metropolitana, que deslinda: NORTE, en cincuenta  
A y uno coma ochenta metros con Parcela número  
INVERSIONES LO once; SUR, en aproximadamente noventa y siete  
ETCHEVERS coma treinta y nueve metros con la Ruta G -  
LIMITADA dieciséis camino público Lo Etchevers de  
REP: 15087 Santiago a Lampa; ORIENTE, en aproximadamente  
B: 1591319 cuarenta coma ochenta y un metros con la Parcela  
F: número trece del mismo loteo; PONIENTE, en  
aproximadamente sesenta y uno coma cincuenta y  
nueve metros con la parcela número diez del  
mismo loteo.- Lo adquirió por absorción en  
virtud de la fusión con la sociedad INVERSIONES  
PUNTA DE LO ETCHEVERS LIMITADA, según escritura  
de fecha veintiséis de diciembre del año dos mil  
catorce, otorgada en la notaría de esta ciudad,  
de doña Myriam Elizabeth Mariela Amigo  
Arancibia, Repertorio Número 26406.- El  
inmueble se estima en VEINTITRÉS MILLONES  
QUINIENTOS SESENTA Y CUATRO MIL CUATROCIENTOS  
OCHENTA Y OCHO PESOS, (\$23.564.488).- El título  
anterior está a Fojas 32969 Número 49679 del año  
2014.- Rol de avalúo Número ~~49679~~ <sup>49679</sup> Comuna de  
Lampa.- Requirente: Alexis Alejandro Romero Z.-  
FRANCISCO BARRIGA V.  
CERTIFICO QUE LA PRESENTE COPIA ESTA CONFORME  
CON SU ORIGINAL DEL REGISTRO DE PROPIEDAD Y QUE

8c12






Fin del Texto



13-2-15.

Fojas : 11024

N°16297 Santiago, trece de febrero del año dos mil  
DA/EC/VP quince.- La sociedad INVERSIONES LO ETCHEVERS  
C: 9372946-11 LIMITADA, RUT. 76.336.174-8, de este domicilio,  
FUSION es dueña de la Parcela número Trece, del resto  
INVERSIONES no transferido del sector B, de la parcela  
PUNTA DE LO número treinta y uno, del Proyecto de  
ETCHEVERS Parcelación Miraflores, Comuna de Lampa, Región  
LIMITADA Metropolitana, que deslinda: NORTE, en  
A aproximadamente doscientos ocho coma doce metros  
INVERSIONES LO con Higuera El Sauce Salvador Maturana; SUR, en  
ETCHEVERS aproximadamente doscientos cuatro coma noventa y  
LIMITADA siete metros con Ruta G - dieciséis camino  
REP: 15087 público de lo Etchevers de Santiago a Lampa;  
B: 1591320 ORIENTE, en aproximadamente tres coma cincuenta  
F: y ocho metros con Higuera El Sauce Salvador  
Maturana; PONIENTE, en aproximadamente treinta y  
cinco metros con la parcela número once y  
cuarenta coma ochenta y un metros con la Parcela  
número doce, ambas del mismo loteo.- Lo adquirió  
por absorción en virtud de la fusión con la  
sociedad INVERSIONES PUNTA DE LO ETCHEVERS  
LIMITADA, según escritura de fecha veintiséis de  
diciembre del año dos mil catorce, otorgada en  
la notaría de esta ciudad, de doña Myriam  
Elizabeth Mariela Amigo Arancibia, Repertorio  
Número 26406.- El inmueble se estima en TREINTA  
Y OCHO MILLONES SEISCIENTOS OCHENTA Y CINCO MIL  
QUINIENTOS OCHENTA Y DOS PESOS, (\$38.685.582).-  
El título anterior está a Fojas 32970 Número  
49680 del año 2014.- ~~Acta de avalúo Número 930~~  
 Comuna de Lampa.- Requirente: Alexis  
Alejandro Romero Z.- FRANCISCO BARRIGA V.  
CERTIFICO QUE LA PRESENTE COPIA ESTA CONFORME

PC 13



