

PLATAFORMA DOM ON LINE Vitacura

El (la) presente **Certificado de Zonificación - Oficial** se ha firmado electrónicamente por la plataforma DOM ON LINE Vitacura el día **30/11/2023**, a las **19:37**.









































INFORME DE ZONIFICACION DE USO DE SUELO
SEGUN PLAN REGULADOR COMUNAL Y OGUC

1.- IDENTIFICACION DEL CONTRIBUYENTE

NOMBRE RAZÓN SOCIAL O PERSONA NATURAL	RUT
Valentina Morel	17.084.261-8

2.- IDENTIFICACIÓN DE LA PROPIEDAD

CALLE	NUMERO
Pasaje El Aromo	7558

	PLANO DE UBICACIÓN	UNIDAD	ROL DE AVALUO SII																																			
		---	01443-00193																																			
<p>SIMBOLOGÍA DE USOS DE SUELO</p> <table><tr><td></td><td>U-V</td><td></td><td>U POC</td><td></td><td>U Ee1</td><td>USO DE SUELO EQUIPAMIENTO ESPECIAL N°1 COMUNAL</td></tr><tr><td></td><td>U PVEV</td><td></td><td>U POCsz</td><td></td><td>U Ee2</td><td>USO DE SUELO EQUIPAMIENTO ESPECIAL N°2 PARQUES METROPOLITANOS</td></tr><tr><td></td><td>U PVO</td><td></td><td>U PC</td><td></td><td>U Ee3</td><td>USO DE SUELO EQUIPAMIENTO ESPECIAL N°3 PARQUES INTERCOMUNALES</td></tr><tr><td></td><td>U PVOsz</td><td></td><td>U PCsz</td><td></td><td>U Ee4</td><td>USO DE SUELO EQUIPAMIENTO ESPECIAL N°4</td></tr><tr><td></td><td></td><td></td><td></td><td></td><td>U AVPC</td><td>USO DE SUELO ÁREAS VERDES COMPLEMENTARIAS</td></tr></table>					U-V		U POC		U Ee1	USO DE SUELO EQUIPAMIENTO ESPECIAL N°1 COMUNAL		U PVEV		U POCsz		U Ee2	USO DE SUELO EQUIPAMIENTO ESPECIAL N°2 PARQUES METROPOLITANOS		U PVO		U PC		U Ee3	USO DE SUELO EQUIPAMIENTO ESPECIAL N°3 PARQUES INTERCOMUNALES		U PVOsz		U PCsz		U Ee4	USO DE SUELO EQUIPAMIENTO ESPECIAL N°4						U AVPC	USO DE SUELO ÁREAS VERDES COMPLEMENTARIAS
	U-V		U POC		U Ee1	USO DE SUELO EQUIPAMIENTO ESPECIAL N°1 COMUNAL																																
	U PVEV		U POCsz		U Ee2	USO DE SUELO EQUIPAMIENTO ESPECIAL N°2 PARQUES METROPOLITANOS																																
	U PVO		U PC		U Ee3	USO DE SUELO EQUIPAMIENTO ESPECIAL N°3 PARQUES INTERCOMUNALES																																
	U PVOsz		U PCsz		U Ee4	USO DE SUELO EQUIPAMIENTO ESPECIAL N°4																																
					U AVPC	USO DE SUELO ÁREAS VERDES COMPLEMENTARIAS																																

3.- DETALLE ACTIVIDAD SOLICITADA

CODIGO SII	GIRO COMERCIAL
16100	ACTIVIDADES DE APOYO A LA AGRICULTURA

USO DE SUELO	CLASE O DESTINO
EQUIPAMIENTO	SERVICIOS

ACTIVIDAD ESPECIFICA
OFICINA ADMINISTRATIVA

4. INFORME DE USO DE SUELO

ZONA DE USO DE SUELO PRCV	CLASIFICACIÓN DE LA VÍA
U-V	PASAJE - PASAJE

La actividad se encuentra **PROHIBIDA**

IMPORTANTE: EL PRESENTE INFORME CUENTA CON FIRMA DIGITAL AVANZADA Y SOLO CERTIFICA LA FACTIBILIDAD DE USO DE SUELO, POR TANTO NO VALIDA QUE LA EDIFICACION ESTÉ HABILITADA PARA EL FUNCIONAMIENTO DE LA ACTIVIDAD SOLICITADA, PARA LO CUAL DEBERÁ VERIFICAR EN LA DIRECCION DE OBRAS LOS PERMISOS Y RECEPCIONES QUE REGISTRA LA PROPIEDAD.